

ÚZEMÍ
POVRCH ÚZEMÍ
OPRAVA PO VÝKOECH

Podélný profil řadu C-1 - 1.část

MĚŘÍTKO 1:1000 / 1:100

KÓTA UPRAVENÉHO TERÉNU

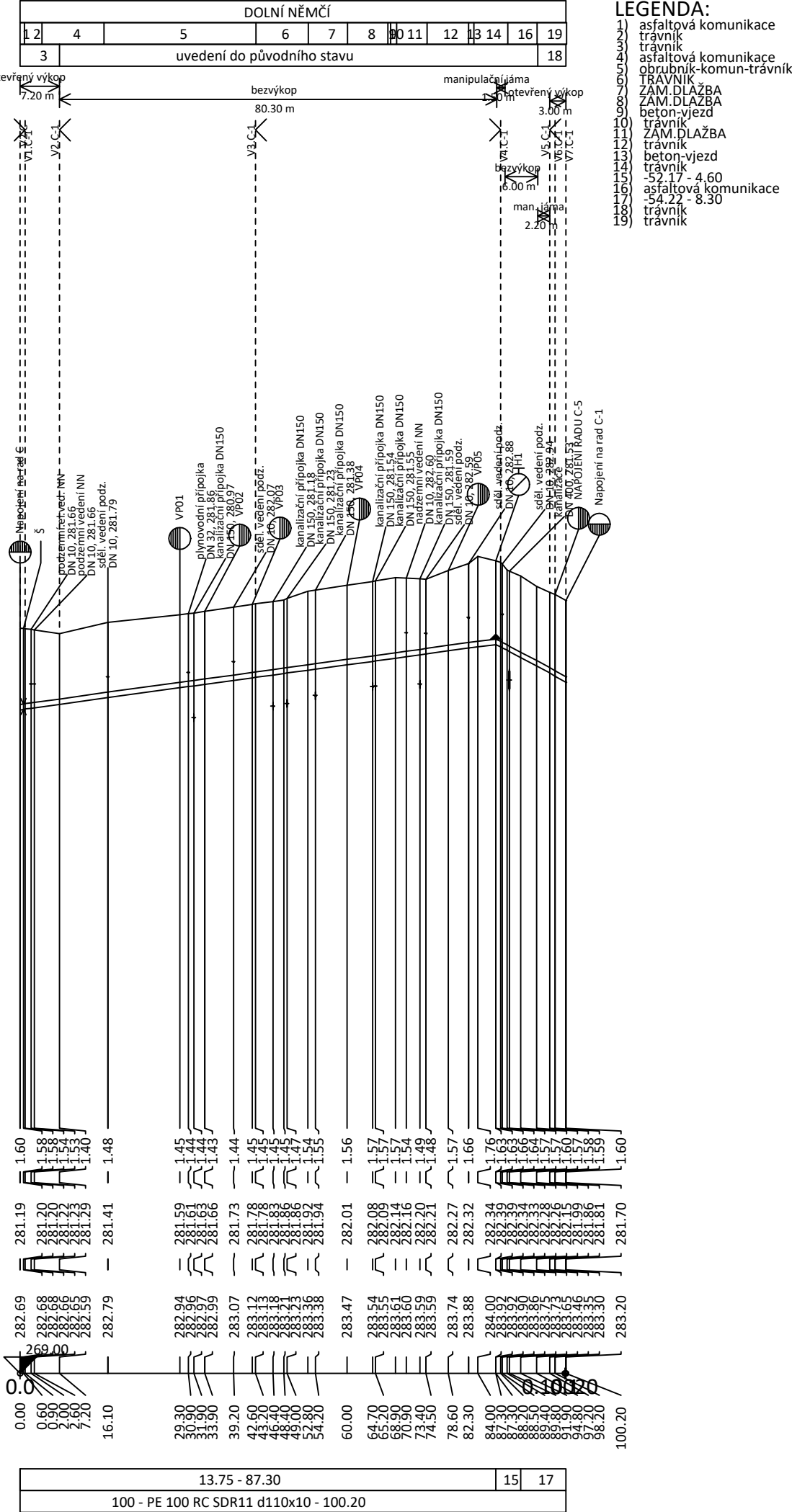
HLOUBKA VÝKOPU

KÓTA DNA POTRUBÍ

KÓTA TERÉNU

STANIČENÍ [Km],[m]

SKLON [promile] - DÉLKA [m]
DN [mm] - MATERIÁL - DÉLKA [m]



ÚZEMÍ
POVRCH ÚZEMÍ
opravy po výkoech

Podélný profil řadu C

MĚŘÍTKO 1:500 / 1:100

KÓTA UPRAVENÉHO TERÉNU

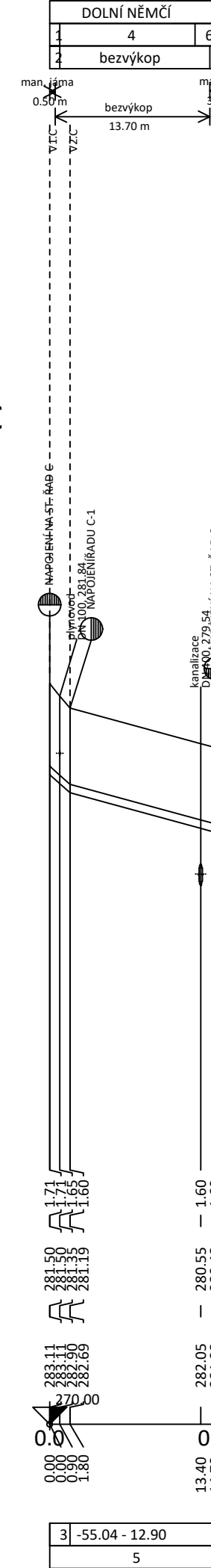
HLOUBKA VÝKOPU

KÓTA DNA POTRUBÍ

KÓTA TERÉNU

STANIČENÍ [Km],[m]

SKLON [promile] - DÉLKA [m]
DN [mm] - MATERIAL - DÉLKA [m]



ÚZEMÍ
POVRCH ÚZEMÍ
oprava po výkoech

Podélný profil řadu C-5

MĚŘÍTKO 1:500 / 1:100

KÓTA UPRAVENÉHO TERÉNU

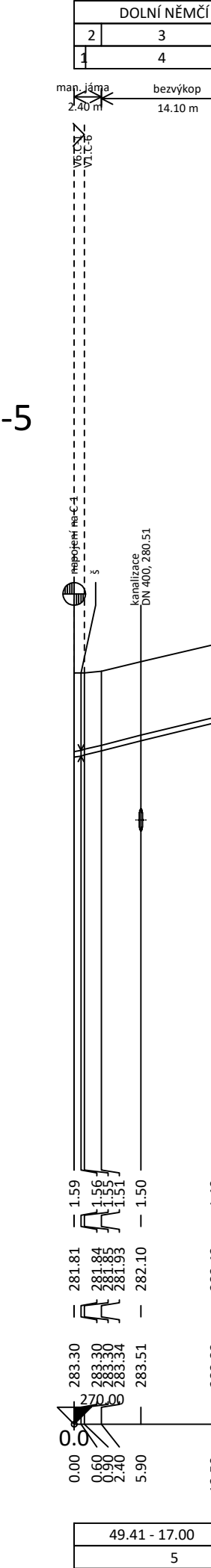
HLOUBKA VÝKOPU

KÓTA DNA POTRUBÍ

KÓTA TERÉNU

STANIČENÍ [Km],[m]

SKLON [promile] - DÉLKA [m]
DN [mm] - MATERIAL - DÉLKA [m]



ÚZEMÍ
POVRCH ÚZEMÍ
oprava po výkoech

Podélný profil řadu C-1 - 2.část

MĚŘÍTKO 1:100 / 1:100

KÓTA UPRAVENÉHO TERÉNU

HLOUBKA VÝKOPU

KÓTA DNA POTRUBÍ

KÓTA TERÉNU

STANIČENÍ [Km],[m]

SKLON [promile] - DÉLKA [m]
DN [mm] - MATERIAL - DÉLKA [m]

ÚZEMÍ
POVRCH ÚZEMÍ
oprava po výkoech

Podélný profil řadu C-1 - 2.část

MĚŘÍTKO 1:100 / 1:100

KÓTA UPRAVENÉHO TERÉNU

HLOUBKA VÝKOPU

KÓTA DNA POTRUBÍ

KÓTA TERÉNU

STANIČENÍ [Km],[m]

SKLON [promile] - DÉLKA [m]
DN [mm] - MATERIAL - DÉLKA [m]



ÚZEMÍ
POVRCH ÚZEMÍ
OPRAVA PO VÝKOECH

Podélný profil řadu C-4

MĚŘÍTKO 1:1000 / 1:100

KÓTA UPRAVENÉHO TERÉNU

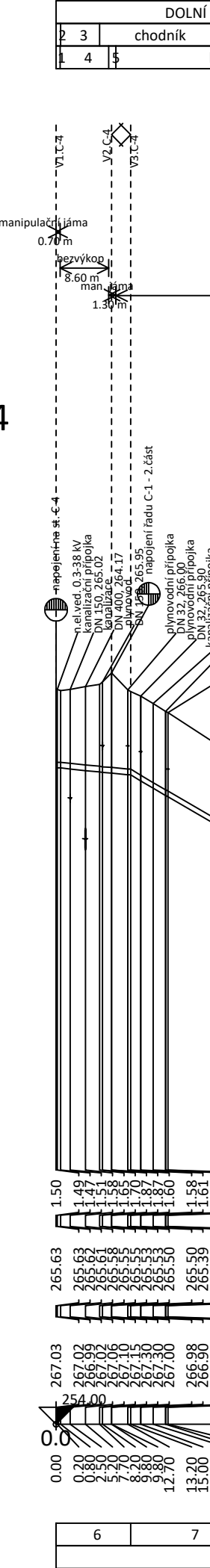
HLOUBKA VÝKOPU

KÓTA DNA POTRUBÍ

KÓTA TERÉNU

STANIČENÍ [Km],[m]

SKLON [promile] - DÉLKA [m]
DN [mm] - MATERIÁL - DÉLKA [m]



UPOZORNĚNÍ:

VŠECHNA STÁVAJÍCÍ PODZEMNÍ VEDENÍ JSOU ZAKRESLENA ORIENTAČNĚ. PŘED ZAHÁJENÍM ZEMNÍCH PRACÍ MUSÍ DODAVATEL VE SPOLUPRÁCI S INVESTOREM ZAJISTIT VYTÝČENÍ VŠECH STÁVAJÍCÍCH PODZEMNÍCH SÍTÍ TECHNICKÉ INFRASTRUKTURY, ABY PŘI VÝKOECH NEDOŠLO K JEJICH POŠKOZENÍ. VEŠKERÉ VÝKOPOVÉ PRÁCE V BLÍZKOSTI STÁVAJÍCÍCH SÍTÍ SE MUSÍ PROVÁDĚT RUČNĚ. PŘI JEJICH ODKRYTÍ JE NUTNÉ UVĚDOMIT SPRÁVCE TĚCHTO ROZVODŮ A ZAJISTIT OCHRANU ZAŘÍZENÍ PROTI PORUŠENÍ A JINÝM VNĚJŠÍM ÚČINKŮM.

Výškový systém	BpV	Vypracoval:	JANA BEZDĚKOVÁ
Souřadný systém	JTSK	ČKAIT - TV02-1220069	tel: 604 705 966
Investor:	SLOVACKÉ VODARNY A KANALIZACE, a.s., Za Olšávkou 290, 686 01 UHERSKÉ HRADIŠTĚ	e-mail: bezdekova.projekte.vk@gmail.com	DS: z4ind62
Místo stavby:	DOLNÍ NĚMČI	Název stavby:	DOLNÍ NĚMČI, UL. NA VÝSLUNÍ I - OPRAVA VODOVODNÍHO ŘADU C-1
Objekt:	D.1 Dokumentace stavebního nebo inženýrského objektu	Stupeň	DPZ + DPS
Část:	D.1 Dokumentace stavebního nebo inženýrského objektu	Datum	01/2026
Název výkresu:	PODÉLNÝ PROFIL VODOVODU	Formát	6A4
		Měřítka:	-
		Č.zakázky/výkresu:	2026-VK-001
		Č.paré:	-